



 - oznake izmjena









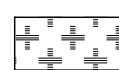
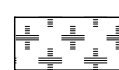
opće tehničke izmjene u kartografima građevinskih područja naselja:


- svako naselje ima zasebni kartografski prikaz, te se mijenja popis kartografskih prikaza GP naselja.
- oznake kojih nema na karti pojedinog naselja se iz legende brišu.

 - usklađena vrsta građevinskog područja prema prikazu na kartografu 1



LEGENDA:

građevinsko područje naselja	izdvojeno građevinsko područje izvan naselja	GRANICE GRAĐEVINSKOG PODRUČJA
		UREĐENI I IZGRAĐENI DIO
		UREĐENI I NEIZGRAĐENI DIO

postojeće	planirano	NAMJENA GRAĐEVINSKOG PODRUČJA
		GOSPODARSKA NAMJENA - POLJOPRIVREDNA
		MJEŠOVITA NAMJENA PRETEŽITO POLJOPRIVREDNA GOSPODARSTVA
		SPORTSKO REKREACIJSKA NAMJENA
		R1 - OTVORENI SPORTSKI TERENI I PRATEĆI SADRŽAJI
		GRUBLJE

INFRASTRUKTURNI SUSTAVI	
	PLANIRANA DRŽAVNA BRZA CESTA
- oznaka ceste usklađena s Prostornim planom BBŽ i tehnička izmjena prikaza	

tehnička izmjena zbog točki 4. i 5. Odluke o izradi, nije obavezan dio prikaza i briše se:

	OPĆINSKA GRANICA
	GRANICA NASELJA

0 50 100 200 500 m  
m 1:5000

Županija: BJELOVARSKO-BILOGORSKA	Općina: KONČANICA
Naziv prostornog plana: II. IZMJENE I DOPUNE PROSTORNOG PLANA UREĐENJA <b>OPĆINE KONČANICA</b>	
Naziv kartografskog prikaza: <b>-PRIJEDLOG PROSTORNOG PLANA- GRAĐEVINSKO PODRUČJE NASELJA IMSOVAC</b>	
Broj kartografskog prikaza: 4j	Mjerilo kartografskog prikaza: 1:5000
Odluka predstavničkog tijela o izradi plana: Službeni glasnik Općine Končanica broj 2/19	Odluka predstavničkog tijela o donošenju plana: Službeni glasnik Općine Končanica broj 1/19
Javna rasprava je objavljena: u listu "Večernji list" od 19.11. 2020. te na službenim mrežnim stranicama: Ministarstva graditeljstva i prostornoga uređenja - ISPU Općine Končanica	Javni uvid je održan: od: 23.11. 2020. do: 22.12. 2020.
Pečat tijela odgovornog za provođenje javne rasprave: M.P.	Odgovorna osoba za provođenje javne rasprave: Dalibor Tomašek, mag.kur., pročelnik Jedinственог управног одјела Опćине Кончаніца
Suglasnosti i mišljenja na plan prema čl.107 Zakona o prostornom uređenju NN 153/13, 65/17, 114/18, 39/19, 98/19. Mišljenje na konačni prijedlog plana Zavoda za prostorno uređenje Bjelovarsko-bilogorske županije. Klasa: ..... , Urbroj:..... od .....	
Pravna osoba koja je izradila plan: <b>artin9</b> d.o.o. za projektiranje, izvođenje i nadzor, Bjelovar	
Pečat pravne osobe koja je izradila plan: M.P.	Odgovorna osoba: Vanja Gezi, dipl.ing.arh.
Pečat odgovornog voditelja izrade plana: M.P.	Odgovorni voditelj izrade nacrta prijedloga plana: Marijan Gezi, dipl.ing.arh., ovlašten arhitekt-urbanist
Stručni tim u izradi plana: Katica Večerić, dipl.ing.arh. Vesna Hršak, dipl.ing.arh. Marijan Gezi, dipl.ing.arh.	
Pečat predstavničkog tijela: M.P.	Predsjednik predstavničkog tijela: Zdenko Popovački, predsjednik općinskog vijeća Općine Končanica
Istovjetnost ovog prostornog plana s izvornikom ovjerava: (ime, prezime i potpis)	Pečat nadležnog tijela: M.P.

